

Утверждена

Постановлением администрации  
(наименование документа об утверждении, включая наименование органов  
Партыженского городского округа  
государственной власти или органов местного самоуправления, принявших  
Партыженского края

решение об утверждении схемы или подписавших соглашение  
о перераспределении земельных участков)

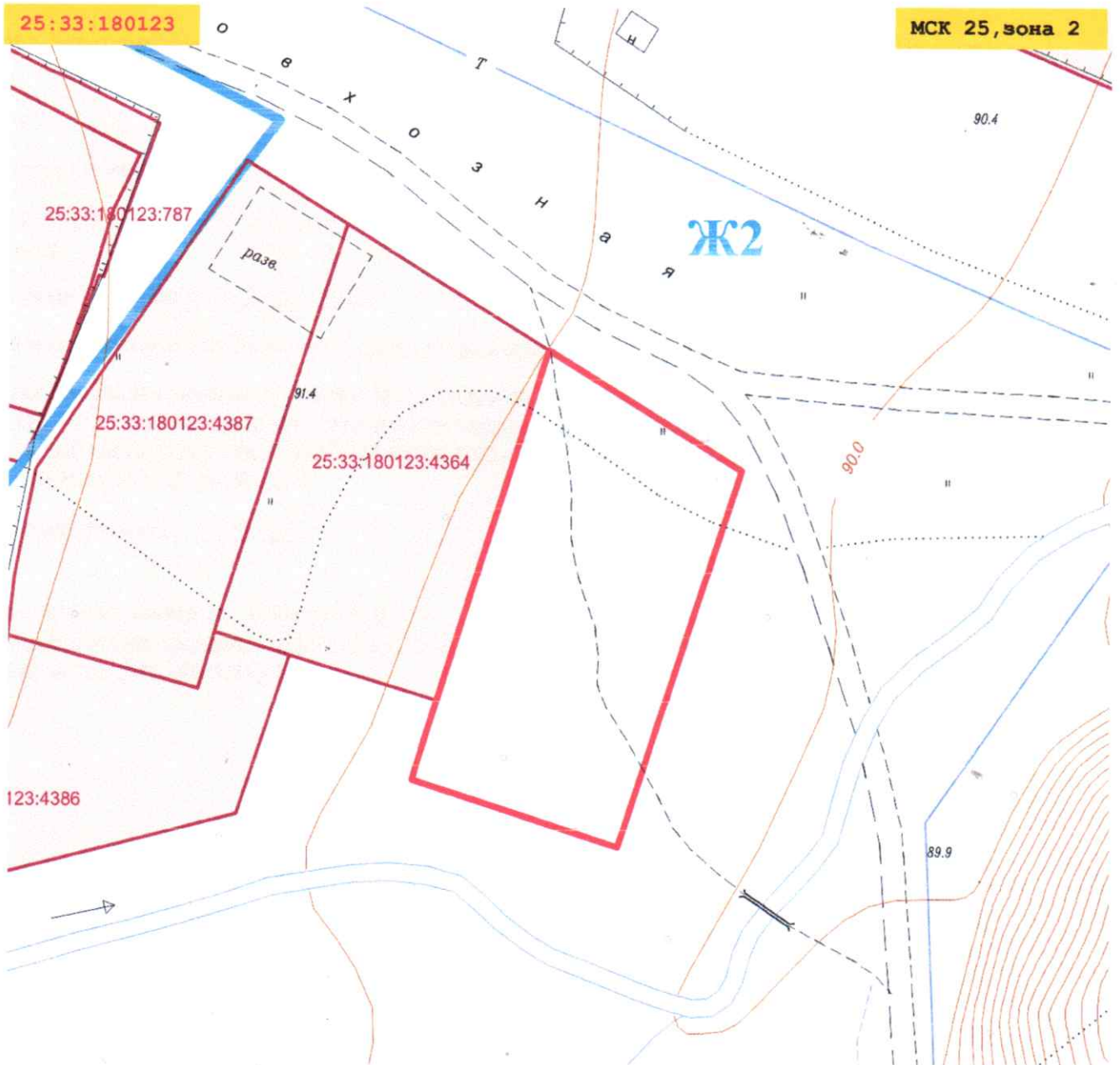
от 26.02.24 N 341-ка

**Схема расположения земельного участка или земельных  
участков на кадастровом плане территории**

Условный номер земельного участка _____		
Площадь земельного участка <u>1200 м<sup>2</sup></u>		
Обозначение характерных точек границ	Координаты, м	
	X	Y
1	2	3
1	353903.34	2250006.28
2	353889.65	2250028.22
3	353846.78	2250014.16
4	353854.42	2249990.70
5	353863.48	2249993.58
1	353903.34	2250006.28








Адрес (Описание местоположения):

Местоположение установлено примерно в 100 м по направлению на юго-восток относительно ориентира – жилого дома, расположенного за пределами границ земельного участка. Почтовый адрес ориентира: Российская Федерация, Приморский край, Партизанский городской округ, г. Партизанск, ул. Совхозная, д. 18



Масштаб 1:700

Условные обозначения:

-  - граница образуемого земельного участка, площадью 1200 м.кв.
-  - границы земельного участка, стоящего на ГКУ
-  - граница территориальной зоны
-  - обозначение территориальной зоны
-  - кадастровый номер земельного участка, стоящего на ГКУ
-  - обозначение кадастрового квартала
-  - система координат