

Утверждена**Постановление**

(наименование документа об утверждении, включая наименования)

Администрации Партизанского

органов государственной власти или органов местного

городского округа

самоуправления, принявших решение об утверждении схемы

Приморского края

или подписавших соглашение о перераспределении земельных участков)

от *03.05.24*№ *763-по***Схема расположения земельного участка или земельных участков
на кадастровом плане территории****Условный номер земельного участка**

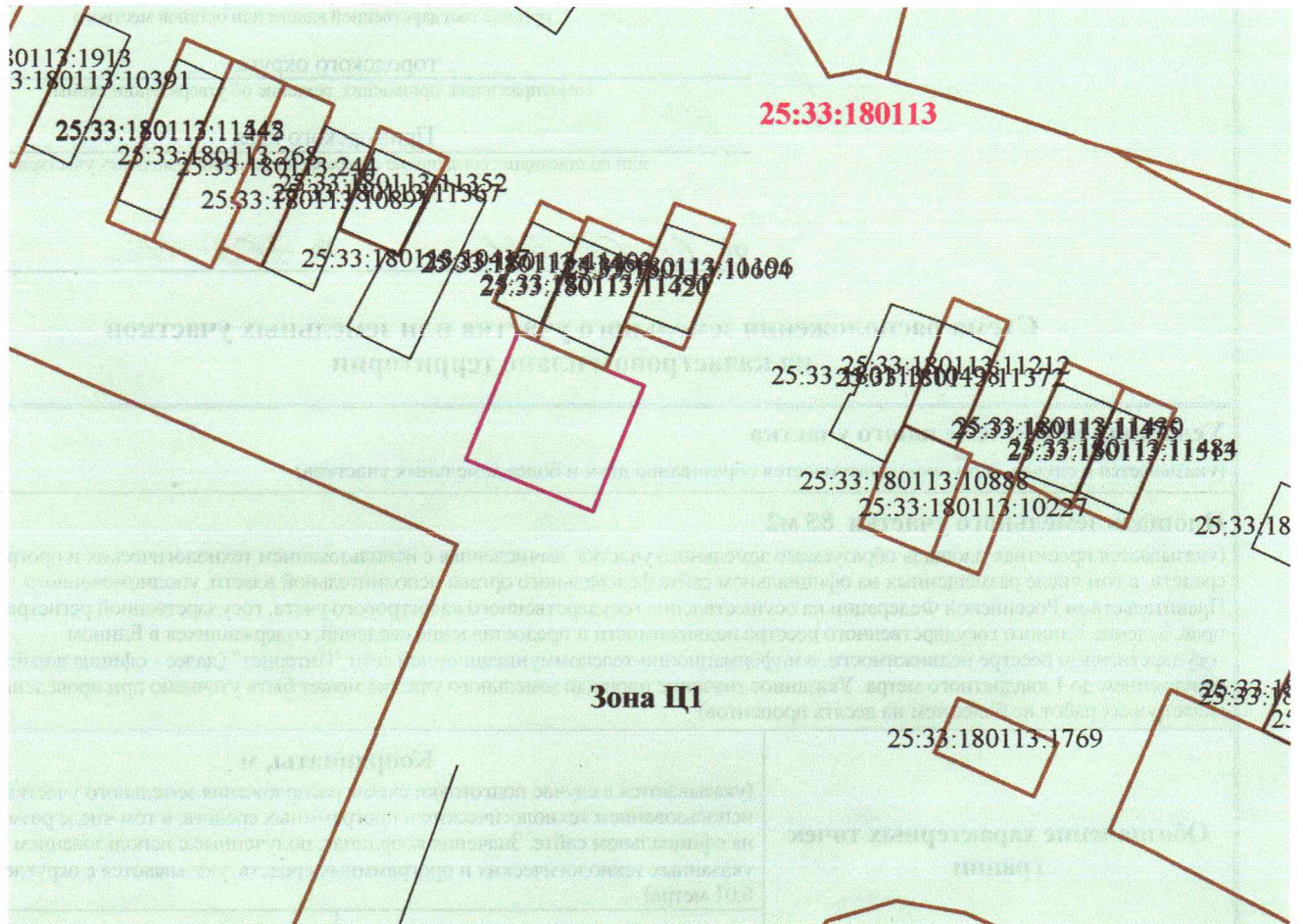
(указывается в случае, если предусматривается образование двух и более земельных участков)

Площадь земельного участка 85 м²

(указывается проектная площадь образуемого земельного участка, вычисленная с использованием технологических и программных средств, в том числе размещенных на официальном сайте федерального органа исполнительной власти, уполномоченного Правительством Российской Федерации на осуществление государственного кадастрового учета, государственной регистрации прав, ведение Единого государственного реестра недвижимости и предоставление сведений, содержащихся в Едином государственном реестре недвижимости, в информационно-телекоммуникационной сети "Интернет" (далее - официальный сайт), с округлением до 1 квадратного метра. Указанное значение площади земельного участка может быть уточнено при проведении кадастровых работ не более чем на десять процентов)








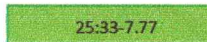
Обозначение характерных точек границ	Координаты, м	
	(указываются в случае подготовки схемы расположения земельного участка с использованием технологических и программных средств, в том числе размещенных на официальном сайте. Значения координат, полученные с использованием указанных технологических и программных средств, указываются с округлением до 0,01 метра)	
	X	Y
1	2	3
1	359178.72	2251706.11
2	359178.20	2251707.35
3	359176.25	2251712.03
4	359175.20	2251714.65
5	359166.66	2251711.17
6	359170.14	2251702.62
1	359178.72	2251706.11

Адрес (местоположение) Примерно в 60 метрах по направлению на северо-восток относительно ориентира-здания, расположенного за пределами границ земельного участка. Почтовый адрес ориентира: Российская Федерация, Приморский край, Партизанский городской округ, г. Партизанск, ул. 50 лет ВЛКСМ, д. 25



Система координат: МСК25, зона 2

Условные обозначения:
Масштаб 1:500

-  - граница образуемого земельного участка
-  - граница и кадастровый номер земельного участка, стоящего на ГКУ
-  - граница и кадастровый номер здания, сооружения, стоящего на ГКУ
-  - граница кадастрового квартала
-  - контур объекта недвижимости
-  - обозначение кадастрового квартала
-  - обозначение территориальной зоны
-  - территориальная зона